

















**OBJAŚNIENIA
OZNACZENIA OBOWIĄZUJĄCE**

-  GRANICE OBSZARU OBJĘTEGO PLANEM
-  LINIE ROZGRANICZAJĄCE
-  NIEPRZEKRACZALNE LINIE ZABUDOWY
-  ZWYMIAROWANE WZAJEMNE ODLEGŁOŚCI ELEMENTÓW ZAGOSPODAROWANIA W METRACH
-  PAS TECHNOLOGICZNY NAWIETRZNEJ LINII ELEKTROENERGETYCZNEJ ŚREDNIEGO NAPIĘCIA
-  STANOWISKO ARCHEOLOGICZNE WRAZ Z NUMEREM STANOWISKA
-  STREFA OCHRONNA STANOWISKA ARCHEOLOGICZNEGO
-  OBSZARY REALIZACJI ZIEMIENI IZOLACYJNEJ

PRZEZNACZENIE TERENÓW

-  **U** TEREN ZABUDOWY USŁUGOWEJ
-  **P/U** TEREN OBIEKTÓW PRODUKCYJNYCH, SKŁADÓW I MAGAZYNÓW ORAZ ZABUDOWY USŁUGOWEJ
-  **R** TEREN ROLNICZY
-  **RZz** TEREN ROLNICZY ZADRZEWIONY
-  **KDG** TEREN DROGI PUBLICZNEJ KLASY GŁÓWNEJ
-  **KDD** TEREN DROGI PUBLICZNEJ KLASY DOJAZDOWEJ

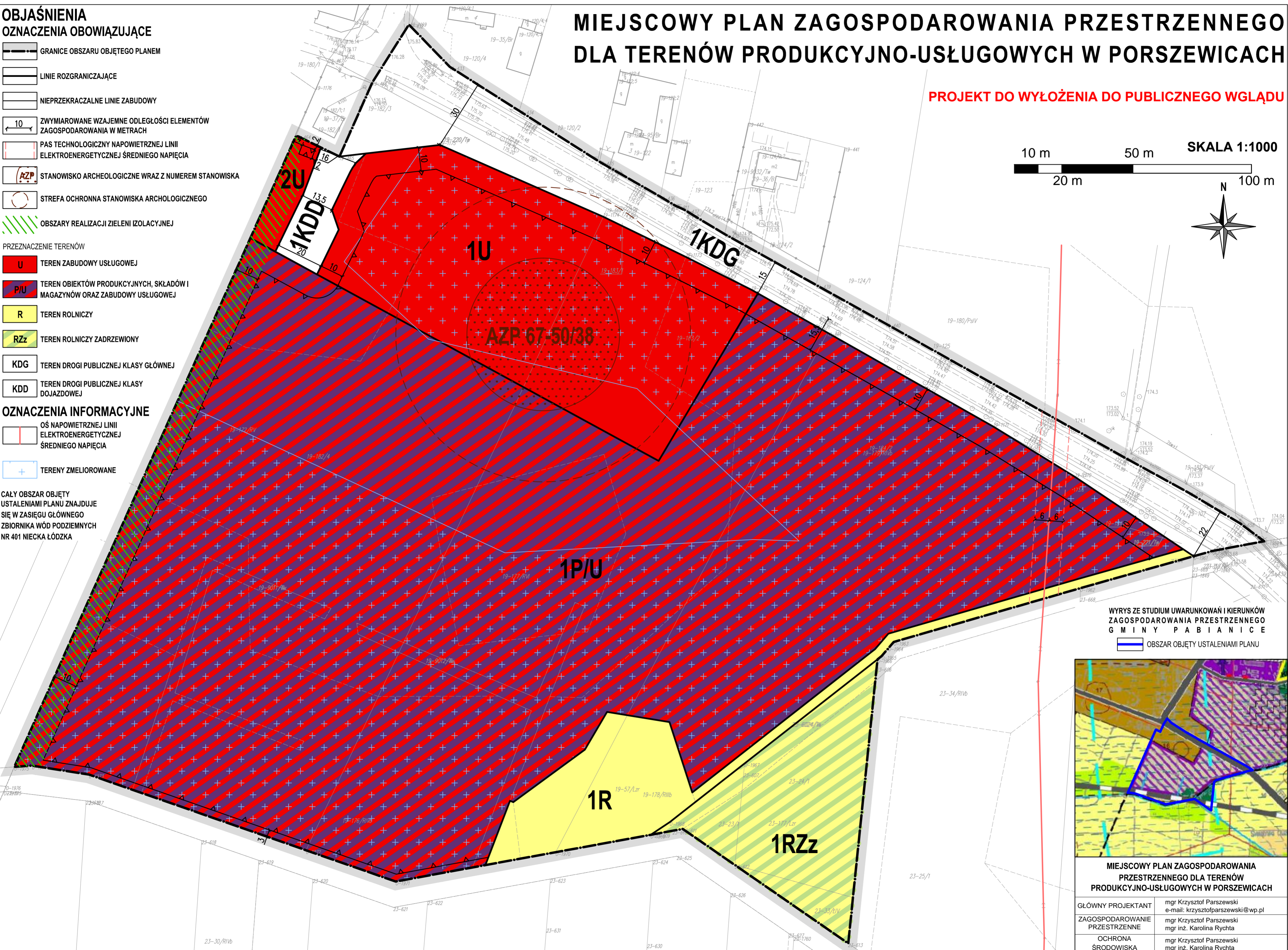

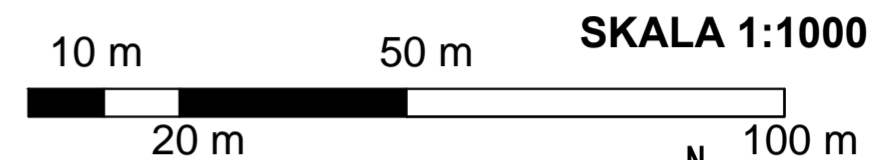
OZNACZENIA INFORMACYJNE

-  OŚ NAWIETRZNEJ LINII ELEKTROENERGETYCZNEJ ŚREDNIEGO NAPIĘCIA
-  TERENY ZMELIOROWANE

CAŁY OBSZAR OBJĘTY USTALENIAMI PLANU ZNAJDUJE SIĘ W ZASIĘGU GŁÓWNEGO ZBIORNIKA WÓD PODZIEMNYCH NR 401 NIECKA ŁÓDZKA

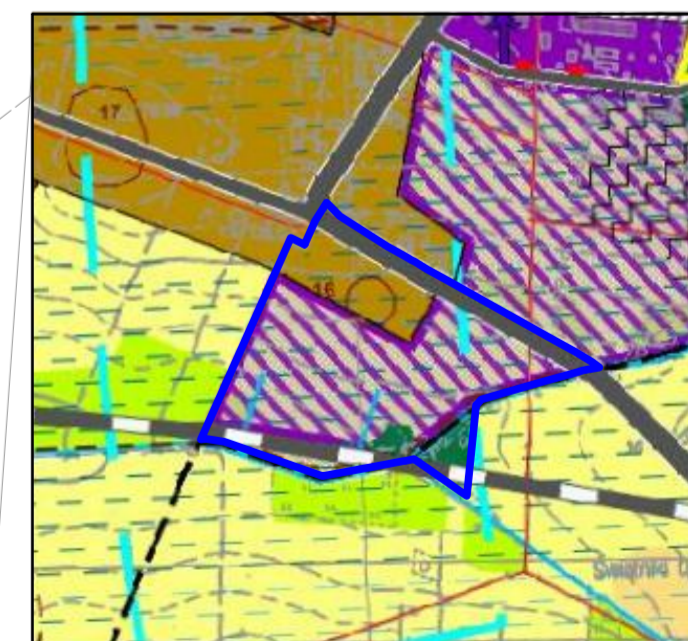
MIEJSCOWY PLAN ZAGOSPODAROWANIA PRZESTRZENNEGO DLA TERENÓW PRODUKCYJNO-USŁUGOWYCH W PORSZEWICACH

PROJEKT DO WYŁOŻENIA DO PUBLICZNEGO WGLĄDU



WYRYS ZE STUDIUM UWARUNKOWAŃ I KIERUNKÓW ZAGOSPODAROWANIA PRZESTRZENNEGO GMINY PABIANICE

 OBSZAR OBJĘTY USTALENIAMI PLANU



MIEJSCOWY PLAN ZAGOSPODAROWANIA PRZESTRZENNEGO DLA TERENÓW PRODUKCYJNO-USŁUGOWYCH W PORSZEWICACH

GŁÓWNY PROJEKTANT	mgr Krzysztof Parszewski e-mail: krzysztof.parszewski@wp.pl
ZAGOSPODAROWANIE PRZESTRZENNE	mgr Krzysztof Parszewski mgr inż. Karolina Rychta
OCHRONA ŚRODOWISKA	mgr Krzysztof Parszewski mgr inż. Karolina Rychta