

# MIEJSCOWY PLAN ZAGOSPODAROWANIA PRZESTRZENNEGO DLA TERENÓW PRODUKCYJNO-USŁUGOWYCH W PORSZEWICACH

## OBJAŚNIENIA OZNACZENIA OBOWIĄZUJĄCE

- GRANICE OBSZARU OBJĘTEGO PLANEM
- LINIE ROZGRANICZAJĄCE
- NIEPRZEKACZALNE LINIE ZABUDOWY
- ZWYMIAROWANE WZAJEMNE ODLEGŁOŚCI ELEMENTÓW ZAGOSPODAROWANIA W METRACH
- STREFA OCHRONNA OD NAWIETRZNEJ LINII ELEKTROENERGETYCZNEJ ŚREDNIEGO NAPIĘCIA
- STANOWISKO ARCHEOLOGICZNE WRAZ Z NUMEREM STANOWISKA
- STREFA OCHRONNA STANOWISKA ARCHEOLOGICZNEGO
- OBSZARY REALIZACJI ZIEMIENI IZOLACYJNEJ

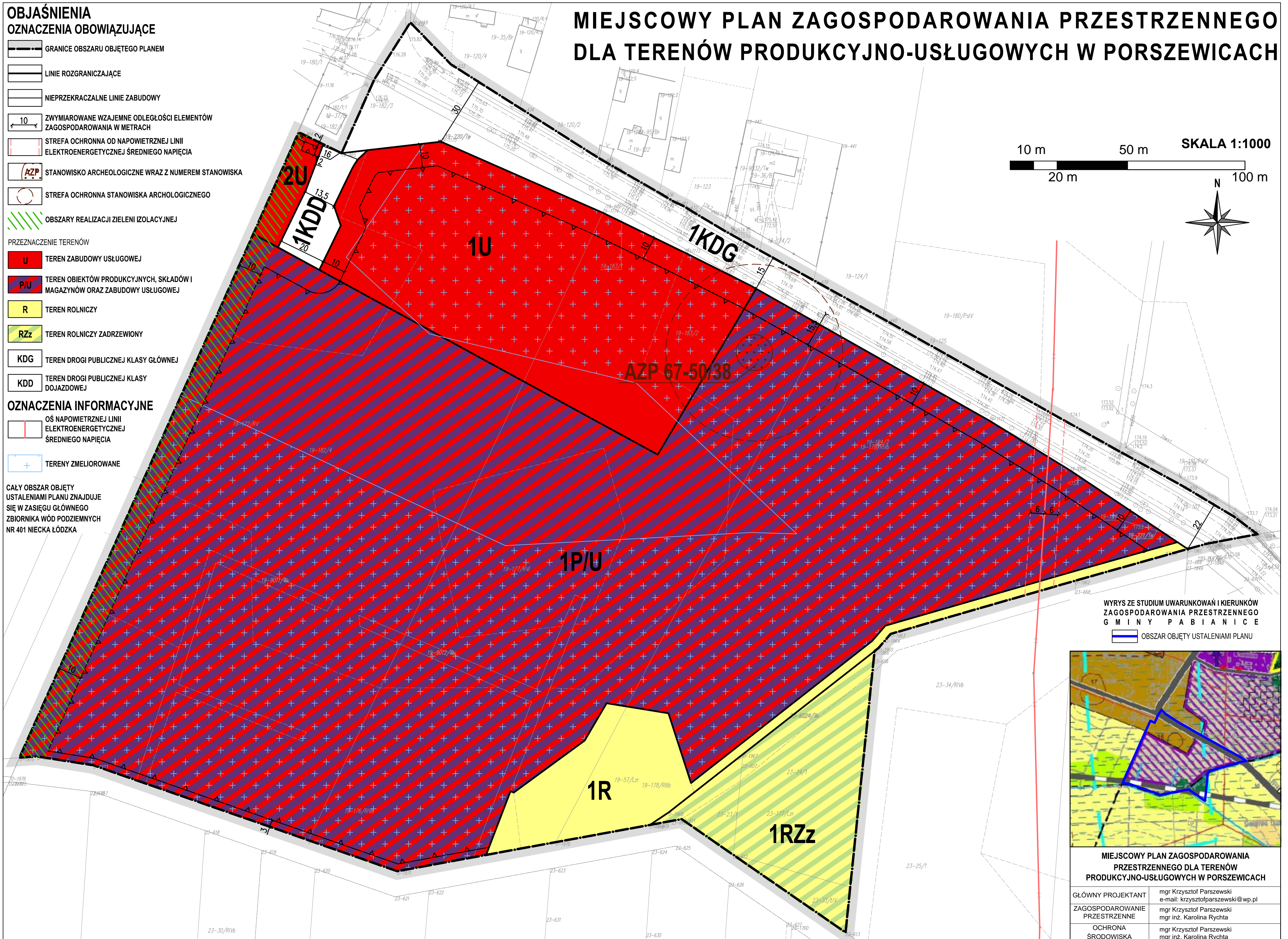
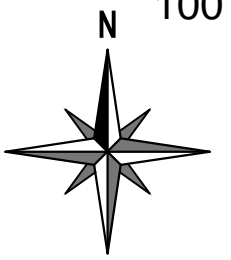
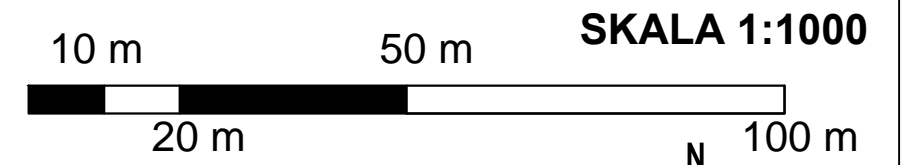
## PRZEZNACZENIE TERENÓW

- U** TEREN ZABUDOWY USŁUGOWEJ
- P/U** TEREN OBIEKTÓW PRODUKCYJNYCH, SKŁADÓW I MAGAZYNÓW ORAZ ZABUDOWY USŁUGOWEJ
- R** TEREN ROLNICZY
- RZz** TEREN ROLNICZY ZADRZEWIONY
- KDG** TEREN DROGI PUBLICZNEJ KLASY GŁÓWNEJ
- KDD** TEREN DROGI PUBLICZNEJ KLASY DOJAZDOWEJ

## OZNACZENIA INFORMACYJNE

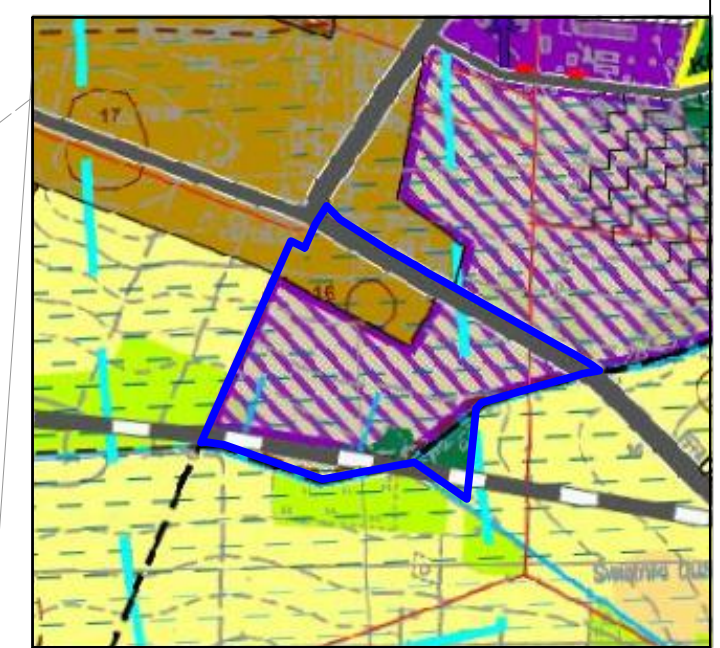
- OŚ NAWIETRZNEJ LINII ELEKTROENERGETYCZNEJ ŚREDNIEGO NAPIĘCIA
- TERENY ZMELIOROWANE

CAŁY OBSZAR OBJĘTY USTALENIAMI PLANU ZNAJDUJE SIĘ W ZASIĘGU GŁÓWNEGO ZBIORNIKA WÓD PODZIEMNYCH NR 401 NIECKA ŁÓDZKA



WYRYS ZE STUDIUM UWARUNKOWAŃ I KIERUNKÓW ZAGOSPODAROWANIA PRZESTRZENNEGO GMINY PABIANICE

OBSZAR OBJĘTY USTALENIAMI PLANU



### MIEJSCOWY PLAN ZAGOSPODAROWANIA PRZESTRZENNEGO DLA TERENÓW PRODUKCYJNO-USŁUGOWYCH W PORSZEWICACH

GŁÓWNY PROJEKTANT	mgr Krzysztof Parszewski e-mail: krzysztof.parszewski@wp.pl
ZAGOSPODAROWANIE PRZESTRZENNE	mgr Krzysztof Parszewski mgr inż. Karolina Rychta
OCHRONA ŚRODOWISKA	mgr Krzysztof Parszewski mgr inż. Karolina Rychta