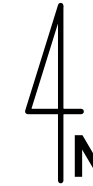


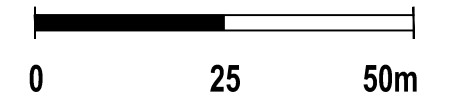
# ZMIANA MIEJSCOWEGO PLANU ZAGOSPODAROWANIA PRZESTRZENNEGO - OBREB RYDZINY

## RYSUNEK PLANU



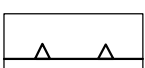



Załącznik Nr 3 do Uchwały Nr ...  
Rady Gminy w Pabianicach z dnia ...




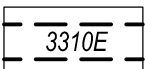

SKALA 1 : 1000

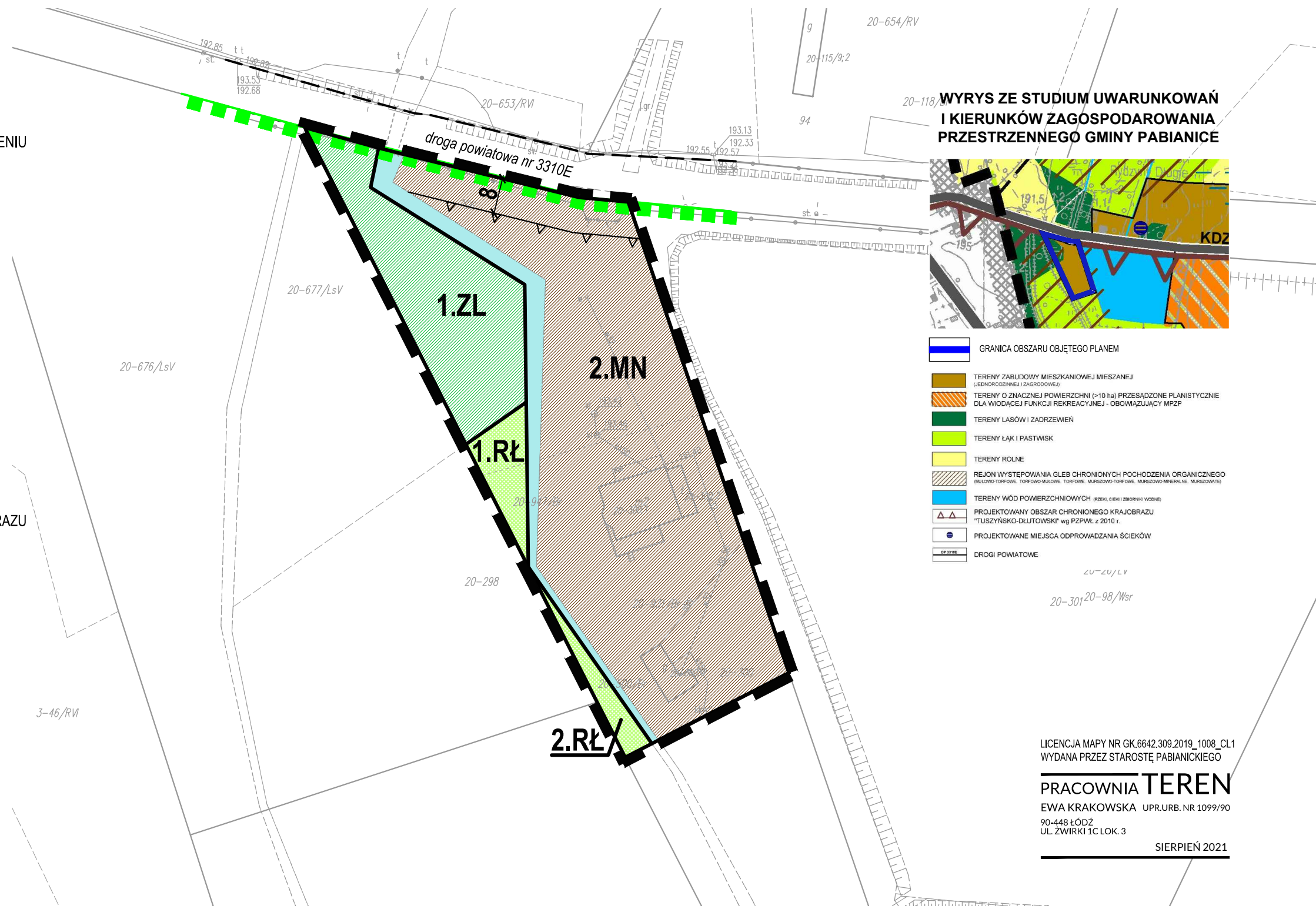


### OZNACZENIA OBOWIĄZUJĄCE

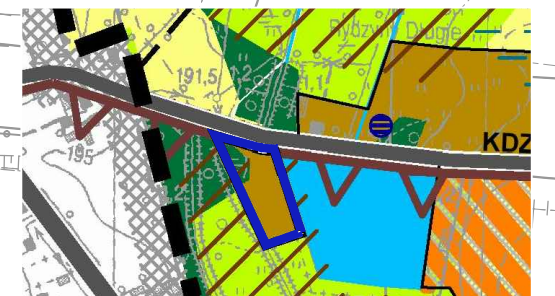
-  GRANICA OBSZARU OBJĘTEGO PLANEM
-  LINIE ROZGRANICZAJĄCE TERENY O RÓŻNYM PRZEZNACZENIU LUB RÓŻNYCH ZASADACH ZAGOSPODAROWANIA
-  NIEPRZEKRACZALNA LINIA ZABUDOWY
-  **MN** TEREN ZABUDOWY MIESZKANIOWEJ JEDNORODZINNEJ
-  **RŁ** TERENY ROLNICZE - ŁĄKI I PASTWISKA
-  **ZŁ** LAS












### OZNACZENIA INFORMACYJNE

-  RÓW MELIORACYJNY
-  DROGA POWIATOWA
-  PROJEKTOWANY W PZWŁ OBSZAR CHRONIONEGO KRAJOBRAZU „TUSZYŃSKO-DŁUTOWSKI”



### WYRYS ZE STUDIUM UWARUNKOWAŃ I KIERUNKÓW ZAGOSPODAROWANIA PRZESTRZENNEGO GMINY PABIANICE



-  GRANICA OBSZARU OBJĘTEGO PLANEM
-  TERENY ZABUDOWY MIESZKANIOWEJ MIESZANEJ (JEDNORODZINNEJ I ZAGRODOWEJ)
-  TERENY O ZNAJCZNEJ POWIERZCHNI (>10 ha) PRZESADZONE PLANISTYCZNIE DLA WODĄCEJ FUNKCJI REKREACYJNEJ - OBOWIĄZUJĄCY MPZP
-  TERENY LASÓW I ZADRZEWIENI
-  TERENY ŁĄK I PASTWISK
-  TERENY ROLNE
-  REJON WYSTĘPOWANIA GLEB CHRONIONICH POCHODZENIA ORGANICZNEGO (MULOWO-TORFOWE, TORFOWO-MULOWE, TORFOWE, MURSZOWO-TORFOWE, MURSZOWO-MINERALNE, MURSZOWATE)
-  TERENY WÓD POWIERZCHNIOWYCH (RZĘDKI, CIEKI I ZBIORNIKI WODNE)
-  PROJEKTOWANY OBSZAR CHRONIONEGO KRAJOBRAZU „TUSZYŃSKO-DŁUTOWSKI” wg PZPWŁ z 2010 r.
-  PROJEKTOWANE MIEJSCA ODPROWADZANIA ŚCIEKÓW
-  DROGI POWIATOWE

LICENCJA MAPY NR GK.6642.309.2019\_1008\_CL1  
WYDANA PRZEZ STAROSTĘ PABIANICKIEGO

**PRACOWNIA TEREN**  
EWA KRAKOWSKA UPR.URB. NR 1099/90  
90-448 ŁÓDŹ  
UL. ŻWIRKI 1C LOK. 3

SIERPIEŃ 2021