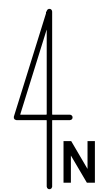


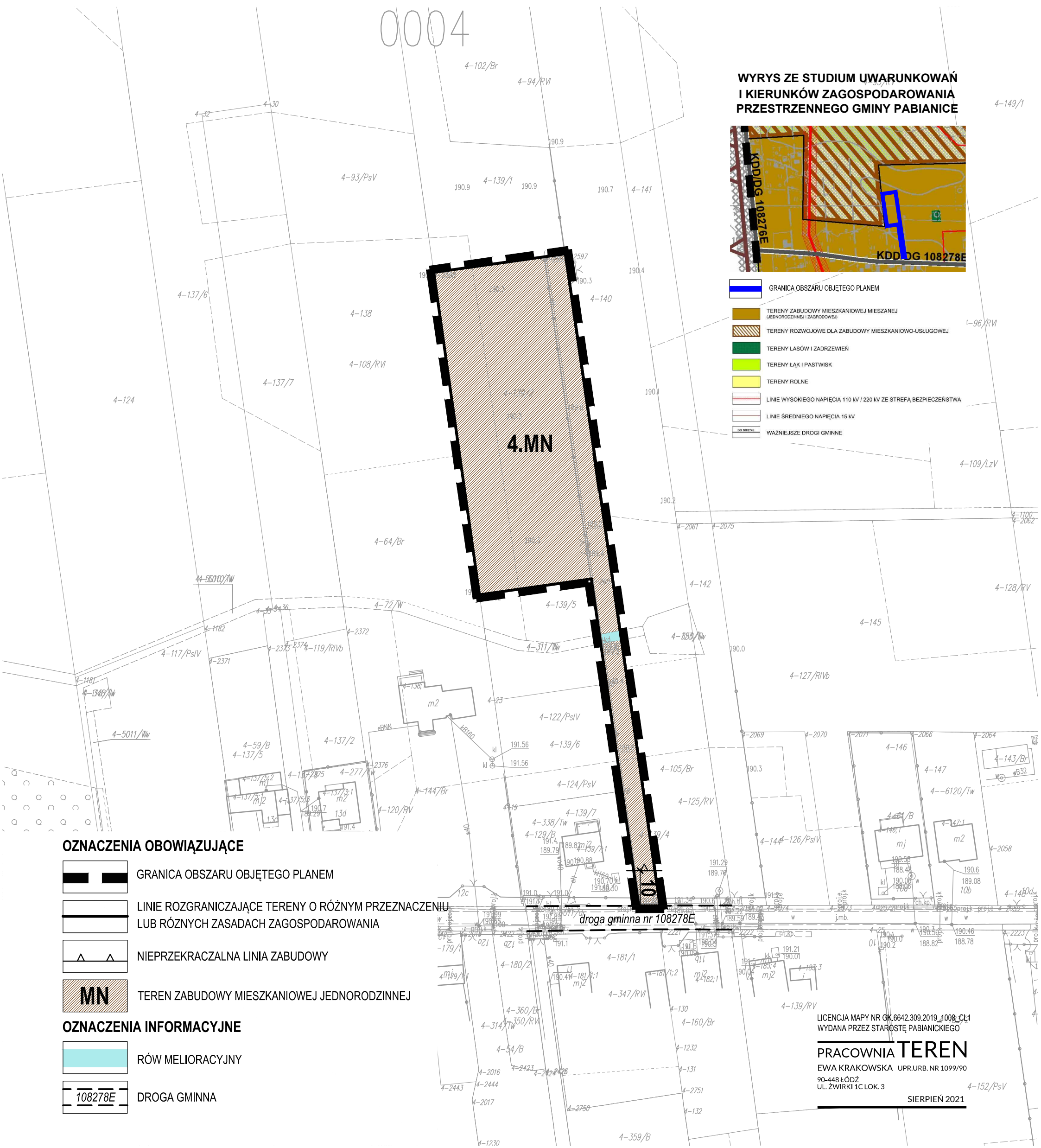
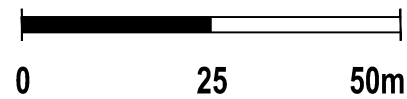
ZMIANA MIEJSCOWEGO PLANU ZAGOSPODAROWANIA PRZESTRZENNEGO - OBREB HERMANÓW

RYSUNEK PLANU

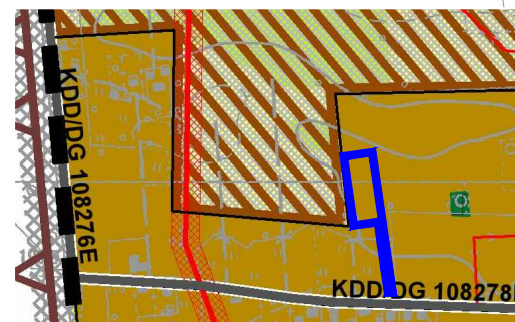
Załącznik Nr 4B do Uchwały Nr ...
Rady Gminy w Pabianicach z dnia ...



SKALA 1 : 1000



WYRYS ZE STUDIUM UWARUNKOWAŃ I KIERUNKÓW ZAGOSPODAROWANIA PRZESTRZENNEGO GMINY PABIANICE



- GRANICA OBSZARU OBJĘTEGO PLANEM
- TERENY ZABUDOWY MIESZKANIOWEJ MIESZANEJ (JEDNORODZINNEJ I ZAGRODOWEJ)
- TERENY ROZWOJOWE DLA ZABUDOWY MIESZKANIOWO-USŁUGOWEJ
- TERENY LASÓW I ZADRZEWIEŃ
- TERENY ŁĄK I PASTWISK
- TERENY ROLNE
- LINIE WYSOKIEGO NAPIĘCIA 110 kV / 220 kV ZE STREFĄ BEZPIECZEŃSTWA
- LINIE ŚREDNIEGO NAPIĘCIA 15 kV
- WAŻNIEJSZE DRUGI GMINNE

OZNACZENIA OBOWIĄZUJĄCE

- GRANICA OBSZARU OBJĘTEGO PLANEM
- LINIE ROZGRANICZAJĄCE TERENY O RÓŻNYM PRZEZNACZENIU LUB RÓŻNYCH ZASADACH ZAGOSPODAROWANIA
- NIEPRZEKRACZALNA LINIA ZABUDOWY
- TEREN ZABUDOWY MIESZKANIOWEJ JEDNORODZINNEJ

OZNACZENIA INFORMACYJNE

- RÓW MELIORACYJNY
- DROGA GMINNA

LICENCJA MAPY NR GK.6642.309.2019_1008.CL1
WYDANA PRZEZ STAROSTĘ PABIANICKIEGO

PRACOWNIA TEREN

EWA KRAKOWSKA UPR.URB. NR 1099/90
90-448 ŁÓDŹ
UL. ZWIRKI 1C LOK. 3

SIERPIEŃ 2021