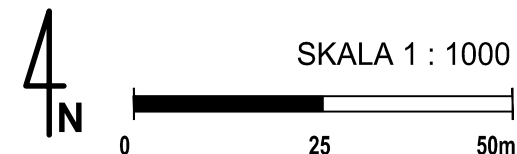

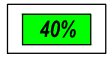



# PROGNOZA ODDZIAŁYWANIA NA ŚRODOWISKO DO ZMIANY MIEJSCOWEGO PLANU ZAGOSPODAROWANIA PRZESTRZENNEGO - OBRĘB PAWLIKOWICE



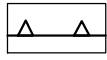

## RYSUNEK PROGNOZY NR 1



### OZNACZENIA PROGNOZY

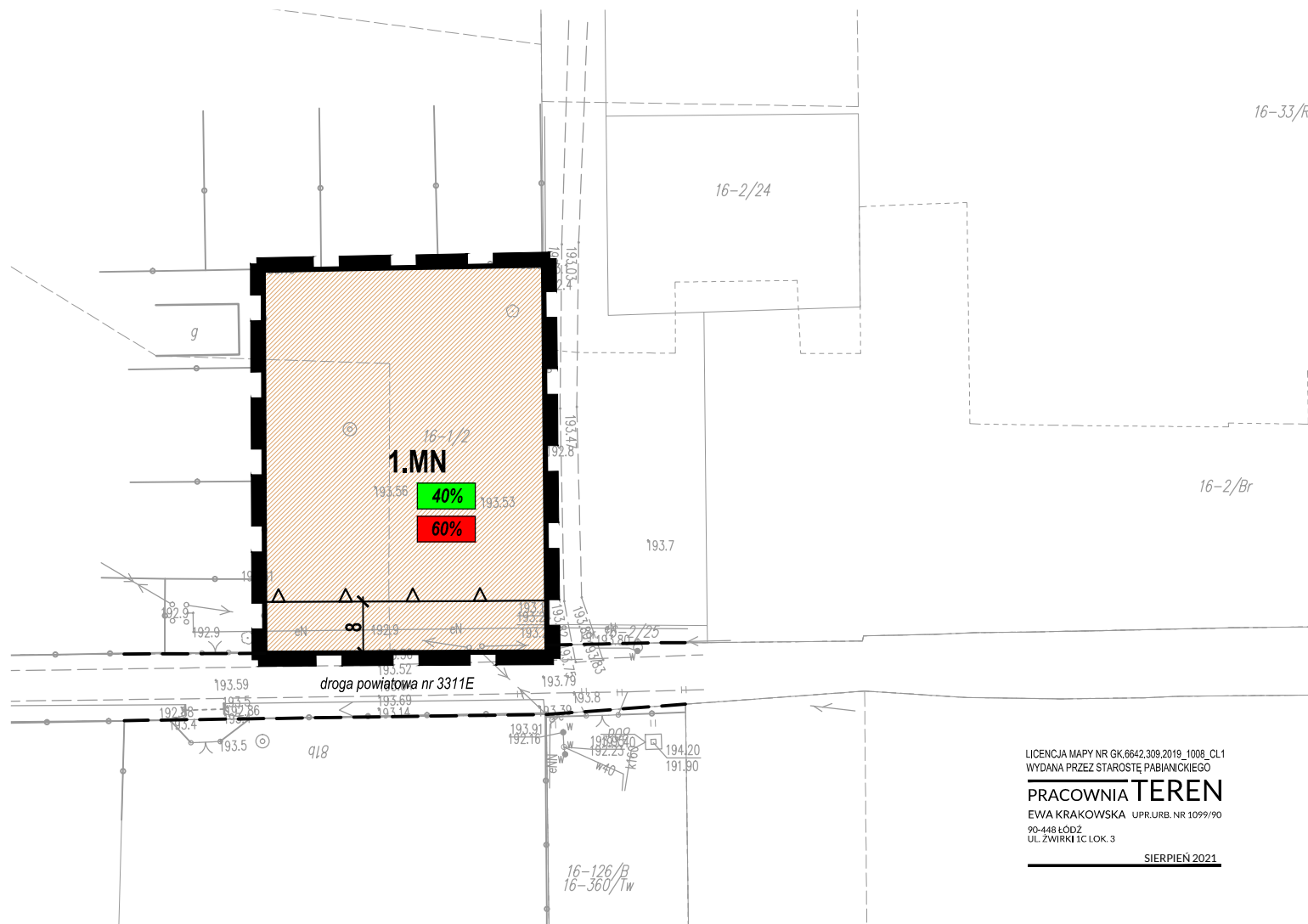
-  OCHRONA AKUSTYCZNA OBSZARU
-  MINIMALNY UDZIAŁ POWIERZCHNI BIOLOGICZNIE CZYNNEJ W POWIERZCHNI DZIAŁKI BUDOWLANEJ
-  MAKSYMALNY UDZIAŁ POWIERZCHNI ZABUDOWY W POWIERZCHNI DZIAŁKI BUDOWLANEJ

### OZNACZENIA OBOWIĄZUJĄCE

-  GRANICA OBSZARU OBJĘTEGO PLANEM
-  LINIE ROZGRANICZAJĄCE TERENY O RÓŻNYM PRZEZNACZENIU LUB RÓŻNYCH ZASADACH ZAGOSPODAROWANIA
-  NIEPRZEKRACZALNA LINIA ZABUDOWY
-  TEREN ZABUDOWY MIESZKANIOWEJ JEDNORODZINNEJ

### OZNACZENIA INFORMACYJNE

-  DROGA POWIATOWA



LICENCJA MAPY NR GK.6642.309.2019\_1008\_CL1  
WYDANA PRZEZ STAROSTĘ PABIANICKIEGO  
**PRACOWNIA TEREN**  
EWA KRAKOWSKA UP.R. NR 1099/90  
90-448 ŁÓDŹ  
UL. ZWIWKI 1C LOK. 3

SIERPIEŃ 2021