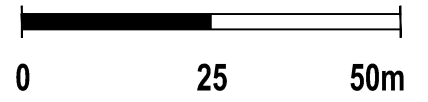


PROGNOZA ODDZIAŁYWANIA NA ŚRODOWISKO DO ZMIANY MIEJSCOWEGO PLANU ZAGOSPODAROWANIA PRZESTRZENNEGO - OBREB HERMANÓW



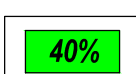
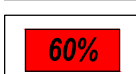




RYSUNEK PROGNOZY NR 4A




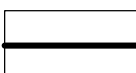
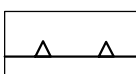


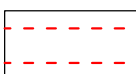

SKALA 1 : 1000






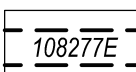
OZNACZENIA PROGNOZY

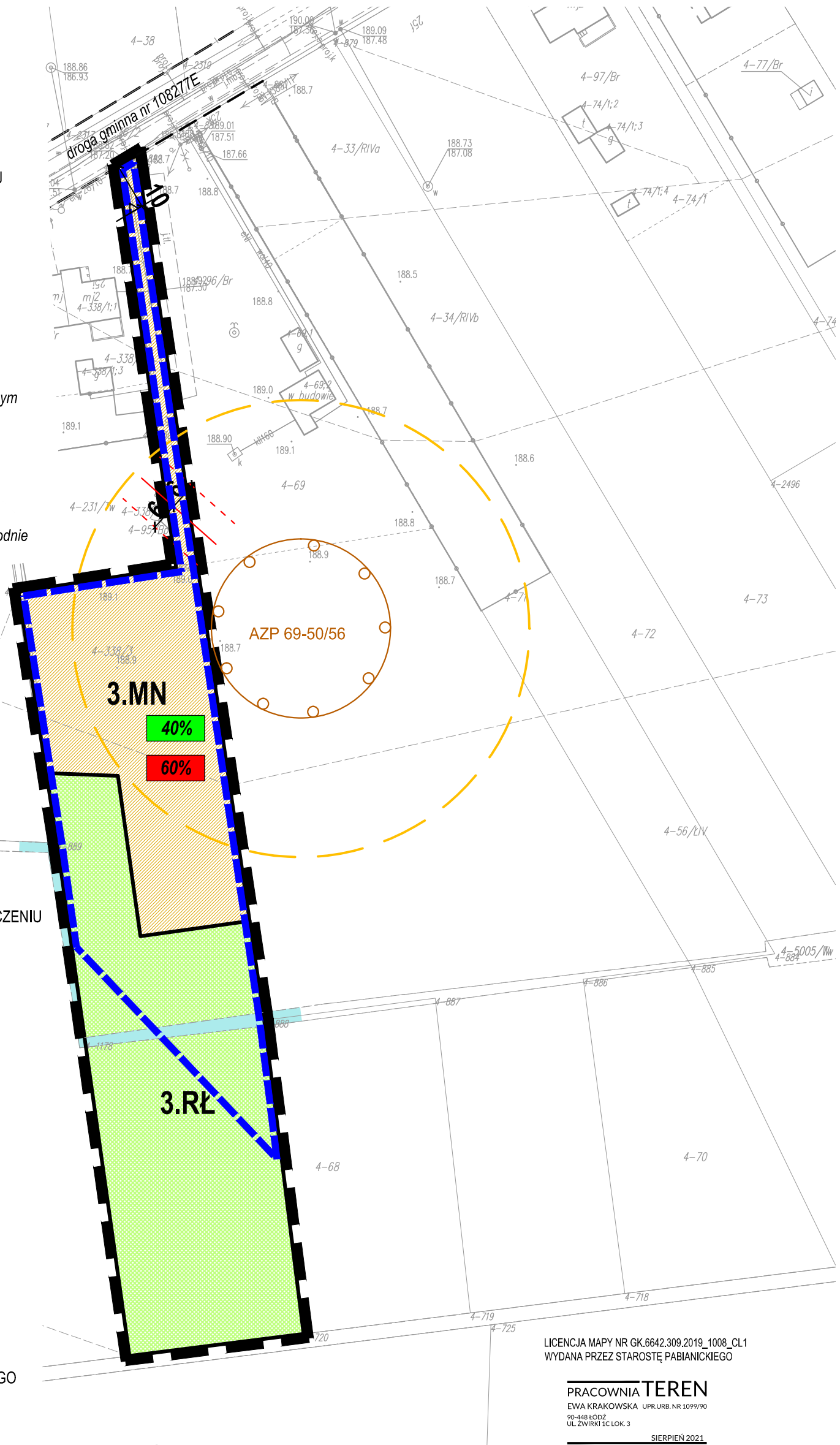
-  OCHRONA AKUSTYCZNA OBSZARU
-  TEREN ROLNICZY - ŁĄKI I PASTWISKA
- zakaz zabudowy za wyjątkiem sieci infrastruktury technicznej
-  MINIMALNY UDZIAŁ POWIERZCHNI BIOLOGICZNIE CZYNNEJ
W POWIERZCHNI DZIAŁKI BUDOWLANEJ
-  MAKSYMALNY UDZIAŁ POWIERZCHNI ZABUDOWY
W POWIERZCHNI DZIAŁKI BUDOWLANEJ
-  OBSZAR GZWP NR 401 NIECKA ŁÓDZKA
-  RÓW MELIORACYJNY
- w celu zapewnienia właściwych warunków odbioru wód powierzchniowych - rozwiązanie ewentualnych kolizji z istniejącym rowem melioracyjnym,
- możliwość przebudowy urządzeń melioracji pod warunkiem zapewnienia prawidłowego funkcjonowania tych urządzeń na terenach sąsiednich, zgodnie z przepisami odrębnymi,
- w przypadku stwierdzenia urządzeń melioracji wodnych szczegółowych kolidujących z inwestycją bądź nieujętych w ewidencji wód oraz gruntów zmeliorowanych, postępowanie zgodnie z przepisami odrębnymi.
-  STREFA OCHRONNA OD NAPOWIETRZNEJ LINII
ELEKTROENERGETYCZNEJ ŚREDNIEGO NAPIĘCIA 15 kV
-  STREFA OCHRONY ARCHEOLOGICZNEJ

OZNACZENIA OBOWIĄZUJĄCE

-  GRANICA OBSZARU OBJĘTEGO PLANEM
-  LINIE ROZGRANICZAJĄCE TERENY O RÓŻNYM PRZEZNACZENIU
LUB RÓŻNYCH ZASADACH ZAGOSPODAROWANIA
-  NIEPRZEKRACZALNA LINIA ZABUDOWY
-  TEREN ZABUDOWY MIESZKANIOWEJ JEDNORODZINNEJ
-  TEREN ROLNICZY - ŁĄKI I PASTWISKA
-  STREFA OCHRONNA OD NAPOWIETRZNEJ LINII
ELEKTROENERGETYCZNEJ ŚREDNIEGO NAPIĘCIA 15 kV
-  STREFA OCHRONY ARCHEOLOGICZNEJ

OZNACZENIA INFORMACYJNE

-  RÓW MELIORACYJNY
-  NAPOWIETRZNA LINIA ELEKTROENERGETYCZNA
ŚREDNIEGO NAPIĘCIA 15 kV
-  LOKALIZACJA I NUMER STANOWISKA ARCHEOLOGICZNEGO
AZP69-50/56
-  DROGA GMINNA



LICENCJA MAPY NR GK.6642.309.2019_1008_CL1
WYDANA PRZEZ STAROSTĘ PABIANICKIEGO

PRACOWNIA TEREN

EWA KRAKOWSKA UPR.URB.NR 1099/90
90-448 ŁÓDŹ
UL. ZWIŹKI 1C LOK. 3

SIERPIEŃ 2021